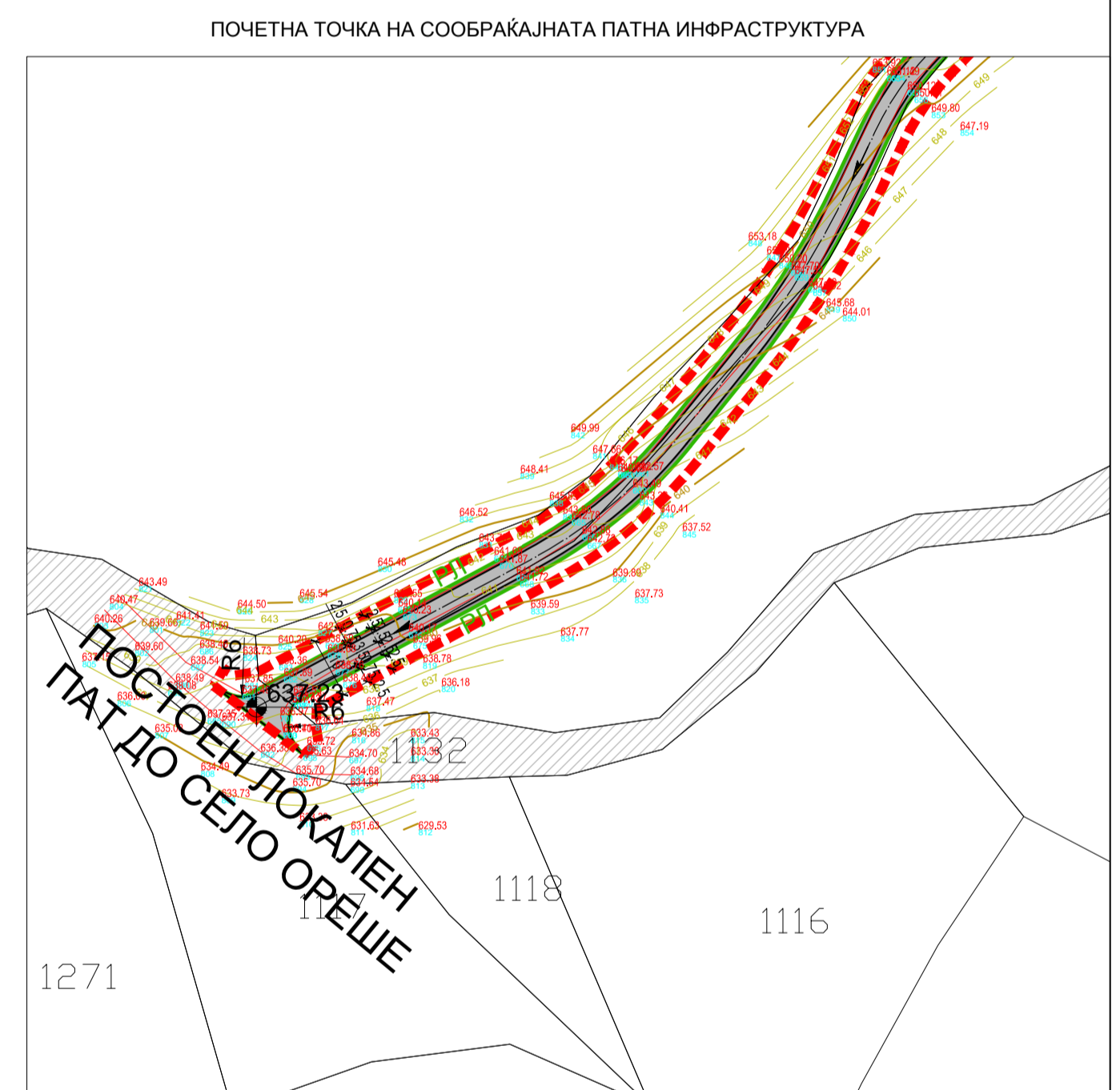
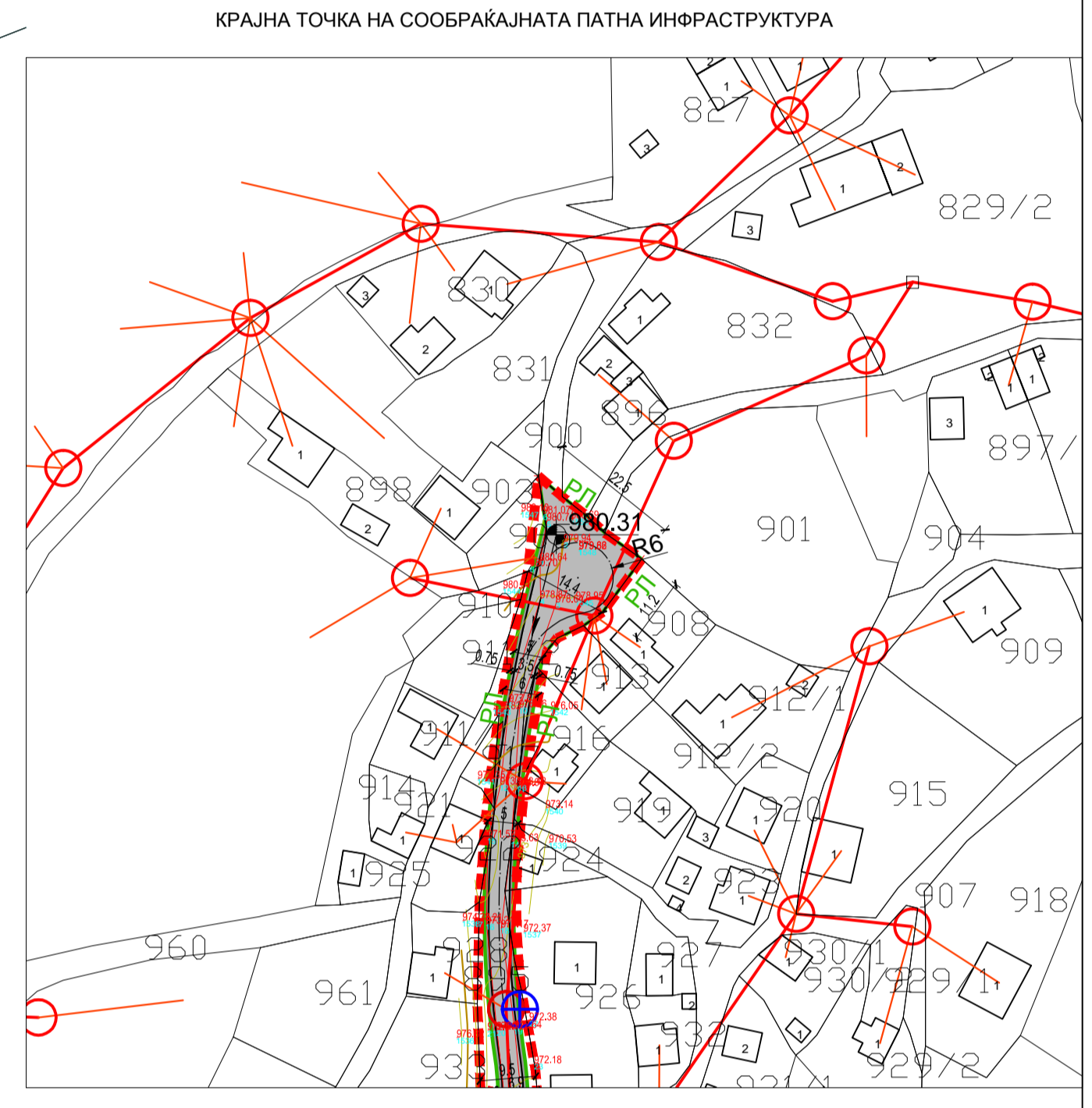


**БИЛАНСНИ ПОКАЗАТЕЛИ**

Бр.	име	нумерички показател на покривањето соопште со УП	нумерички показател на планираната состојба со УП
1	ПОВРШИНА НА ПРОЕКТИОНИОТ ОПФАТ	36 089,59	36 089,59
2	ПОВРШИНА ПОД ПОСТЕБНИОТ ОПФАТ ПОВРШИНА ЗА КОЛОВОЗНА И СООБРАЌАЈНА ПАТНА ИНФРАСТРУКТУРА	10 824,30	18 461,88

**НУМЕРИЧКИ ПОКАЗАТЕЛИ НА УРБАНИСТИЧКИТЕ ПАРАМЕТРИ ЗА ПРОЕКТИОНИОТ ОПФАТ**

1	ПОВРШИНА НА ПРОЕКТИОНИОТ ОПФАТ	100,0%	36 089,59	м <sup>2</sup>
2	ПОВРШИНА НА КОЛОВОЗНА И СООБРАЌАЈНА ПАТНА ИНФРАСТРУКТУРА	30,1%	13 017,28	м <sup>2</sup>
3	ПОВРШИНА НА БАНКИНИ НА ЛОКАЛЕН ПАТ ЗА СЕЛО ПАПРАДИШТЕ	15,1%	5 444,30	м <sup>2</sup>
4	ПРОСТА ПОВРШИНА НА СООБРАЌАЈНА ПАТНА ИНФРАСТРУКТУРА - ЛОКАЛЕН ПАТ ЗА СЕЛО ПАПРАДИШТЕ	51,2%	18 461,88	м <sup>2</sup>
5	ДОЛЖИНА НА ЛОКАЛЕН ПАТ ЗА СЕЛО ПАПРАДИШТЕ		3 844,58	м
6	ОСТАТНАТА МАНИПУЛАТИВНА ПОВРШИНА ОД ПРОЕКТИОНИОТ ОПФАТ	48,9%	17 627,71	м <sup>2</sup>



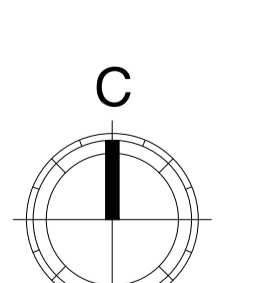
**СКИЦА НА ПРЕМЕРУВАЊЕ АЖУРИРАНА ГЕОДЕСКА ПОДЛОГА**  
**КО Ореше, КО Калиново и КО Папрадиште,**  
**Општина Чашка**  
**ЛЕГЕНДА**

- граница на опфат
- асфалтен пат
- граница на катастарска парцела
- граница на катастарска општина
- изохиета 1 м
- изохиета 5 м
- 914.13 надморска височина
- 185 број на катастарска парцела
- 64 број на детална точка

**ЛЕГЕНДА:**

- ГРАНИЦА НА ПРОЕКТИОНИОТ ОПФАТ
- РЕГУЛАЦИОНА ЛИНИЈА
- ЕЛЕМЕНТ НА СООБРАЌАЈНИЦА
- ОСОВИНА НА КОЛОВОЗ
- E1 - СООБРАЌАЈНИ, ЛИНСКИ И ДРУГИ ИНФРАСТРУКТУРИ
- E1.1 - СООБРАЌАЈНА ПАТНА ИНФРАСТРУКТУРА - ЛОКАЛЕН ПАТ
- КОЛОВОЗ
- БАНКИНА НА ПАТ
- ПОДОЛЖЕН ПАД НА КОЛОВОЗ
- 637.23 ВИСИНСКИ КОТИ
- ПОСТОЈНА СООБРАЌАЈНА ИНФРАСТРУКТУРА
- ПОСТЕБКА 0.4кV НАДЗЕМНА МРЕЖА НА ЕВН
- ПОСТЕБНИОИ 0.4кV ПРИКЛУЧОК НА ЕВН
- ПОСТЕБНИОИ 0.4кV СТОПБ НА ЕВН
- ПОСТЕБНИОИ 0.4кV СТОПБ НА ЕВН КОИ ТРЕБА ДА СЕ ДИСЛОЦИРА
- ДИСЛОЦИРАН 0.4кV СТОПБ НА ЕВН

**УРБАНИСТИЧКИ ПРОЕКТ ВОН ОПФАТ НА УРБАНИСТИЧКИ ПЛАН ЗА СООБРАЌАЈНА ПАТНА ИНФРАСТРУКТУРА - ЛОКАЛЕН ПАТ ДО СЕЛО ПАПРАДИШТЕ, КО ОРЕШЕ, КО КАПИНОВО, КО ПАПРАДИШТЕ, ОПШТИНА ЧАШКА**



**УРБАНИСТИЧКО ПРОЕКТНА ДОКУМЕНТАЦИЈА**

ИЗРАБОТЕНА	ПЕРКАН ПРОЕКТ довел ПРИЛЕП ул. Антон Славев бр. 52 / тел. 045-410-838 e-mail: perkaproekt@gmail.com	ЛИЦЕНЦА БР. 0021
ИНВЕСТИТОР	ОПШТИНА ЧАШКА	УРБАНИСТИЧКИ ДЕПАРТАМЕНТ
НАЧЕЛНИК	ОПШТИНА ЧАШКА	УРБАНИСТИЧКИ ДЕПАРТАМЕНТ
ДОКУМЕНТАЦИЈА	УРБАНИСТИЧКИ ПРОЕКТ ВОН ОПФАТ НА УРБАНИСТИЧКИ ПЛАН ЗА СООБРАЌАЈНА ПАТНА ИНФРАСТРУКТУРА - ЛОКАЛЕН ПАТ ДО СЕЛО ПАПРАДИШТЕ, КО ОРЕШЕ, КО КАПИНОВО, КО ПАПРАДИШТЕ, ОПШТИНА ЧАШКА	
НАСЛОВ НА ТРАКТИЧКИ ПРЕСЕК	СИНТЕЗНО РЕШЕНИЕ	
И. Калчинов Милошево д.н.а. (инженер бр. 5004)	СОБРАЗЛОЖИЦА (Д-ев Сидановски, д.г.а.)	РАЗМЕР: 1:2000
		ТЕХ. БР.: 1625
		ДАТА: ФЕВРУАРИ 2025
		ЛИСТОВ БР.: 4